



COMMISSIONE VALANGHE BEDRETTO
COMUNE DI BEDRETTO
Tel. 091.869.17.17
E-mail: comune@bedretto.ch

Ai proprietari di abitazioni
nel territorio del Comune di Bedretto

6781 Bedretto, dicembre 2023

Gentili Signore, Egregi Signori,

La Commissione Valanghe Valle Bedretto (CVB), quale gruppo di supporto al Municipio di Bedretto è composta dai seguenti membri:

Vicari Damiano	Coordinatore
Gobbi Ryan	Vice-coordinatore e tecnico comunale
Leonardi Tagliabue Silvana	Segretaria
Morelli Luca	Membro
Leonardi Marco	Membro
Bekir Yüce	Membro
Barelli Ean	Membro
Tettamanti Ivano	Membro

La Commissione Valanghe avrà facoltà di intervenire e intraprendere delle misure sulle disposizioni comunali e cantonali in caso di allerte meteo e pericoli naturali / valanghe.

INFORMAZIONE

In caso di attuazioni di misure, la popolazione sarà informata tramite un sistema di messaggi SMS; verranno comunicate in particolare possibili o imminenti chiusure della strada cantonale o eventuali evacuazioni dei nuclei. Tramite lo stesso sistema verranno inviate le decisioni di revoca delle misure. Le stesse informazioni saranno indicate sul sito internet del comune.

Tutte le comunicazioni da parte dei cittadini devono essere effettuate per iscritto al numero di picchetto o all'indirizzo seguenti:

NR. PICCHETTO CVB:	091.873.30.41
E-Mail CVB (consigliamo il nr. di picchetto):	commissione.valanghe@bedretto.ch
Info chiusura strada/evacuazioni/revoca:	www.bedretto.ch

Tutti i residenti in abitazioni primarie e secondarie, domiciliati, locatari, gestori di esercizi pubblici, ecc. devono garantire la rintracciabilità telefonica; in caso di dubbio o cambiamenti sono quindi invitati appena possibile a comunicare il proprio recapito telefonico al comune / servizio di avviso valanghe locale.

CHIUSURA STRADA CANTONALE

Rimangono in vigore le transenne, le quali verranno poste in entrata e/o in uscita dei nuclei nel momento in cui il Dipartimento del Territorio lo riterrà opportuno (divieto di transito veicolare e pedonale). La chiusura/apertura della strada cantonale è di competenza unicamente del Dipartimento del Territorio.

In caso di chiusura *senza evacuazione* la popolazione deve essere disposta e preparata a rimanere nella propria abitazione (anche per più giorni). In caso contrario (motivi di lavoro, medici, commissioni, ecc.) bisogna lasciare la Valle entro il termine di chiusura comunicato. Durante la chiusura non saranno concesse eccezioni per il transito ed eventuali ripercussioni saranno unicamente a carico e di responsabilità degli abitanti.

Alla popolazione è proibito il transito veicolare e pedonale lungo i tratti di strada chiusi.

Per motivi organizzativi e di sicurezza, tutti coloro che vorranno rimanere in Valle Bedretto durante la chiusura delle strada cantonale sono obbligati a comunicare la loro presenza e/o di eventuali ospiti o locatari e il loro recapito telefonico.

EVACUAZIONE

In caso di evacuazione tutti i residenti coinvolti nella zona di pericolo sono obbligati a lasciare la propria abitazione e recarsi fuori dalla zona di pericolo (lasciare il Comune) seguendo le disposizioni fornite dalla Commissione. L'ordine di evacuazione è dato dal Municipio. Le modalità e le tempistiche saranno fornite tramite il sistema di comunicazione sopraindicato o fornite direttamente dai membri della CVB.

La Commissione Valanghe avrà pure la facoltà di sostituirsi al Municipio per l'obbligo di evacuazione. Coloro che vorranno rifiutare di lasciare la propria abitazione avranno l'obbligo di firmare un ordine di rifiuto, scaricando da ogni responsabilità la Commissione Valanghe e il Municipio di Bedretto. In casi estremi la CVB ha facoltà di richiedere l'intervento della polizia cantonale.

PREVISIONI METEO E PERICOLO VALANGHE

In caso di previsioni meteo avverse, con possibili forti nevicate (allarme MeteoSvizzera dal grado 3 per nevicate) e/o aumento del pericolo valanghe (grado 3+ con possibile passaggio a grado 4), invitiamo i proprietari o locatari di abitazioni secondarie a non recarsi in valle e voler monitorare le varie applicazioni informatiche sulle previsioni meteo/pericolo valanghe o richiedere informazioni alla CVB.

Previsioni meteo MeteoSvizzera

www.meteosvizzera.admin.ch

App MeteoSwiss



Con l'app di MeteoSvizzera è possibile abbonarsi gratuitamente ai vari tipi e alle diverse soglie di allerta per i pericoli naturali per determinate località in modo da ricevere automaticamente i rispettivi messaggi con modalità push.

Bollettino valanghe SLF Davos

www.whiterisk.ch

App WhiteRisk







Vi ringraziamo per l'attenzione e per qualsiasi informazione potete contattare il numero di picchetto sopra menzionato.

Cordialmente.

IL MUNICIPIO
LA COMMISSIONE VALANGHE VALLE BEDRETTO

retro: Conseguenze e raccomandazioni in base al grado di pericolo SLF

CONSEGUENZE E RACCOMANDAZIONI IN BASE AL GRADO DI PERICOLO

Gradi di pericolo	Valanghe	Conseguenze e raccomandazioni per le vie di comunicazione e gli abitati	Possibili conseguenze in Valle Bedretto (non vincolanti)
5 Molto forte 	Situazione eccezionale. Attese numerose valanghe spontanee di dimensioni molto grandi / estreme.	Le valanghe possono avanzare molto lontano, anche al di fuori delle tracce abituali. Minacciate vie di comunicazione e centri abitati. Nella maggior parte dei casi sono necessarie ampie misure di sicurezza.	Altamente probabile l'evacuazione di nuclei o parti di essi. Chiusura completa e prolungata di tutte le strade a partire da Airolo.
4 Forte 	Situazione molto critica. Distacco probabile con debole sovraccarico. Talvolta numerose valanghe di dimensioni da grandi a molto grandi.	Le valanghe possono avanzare molto lontano, soprattutto lungo le tracce abituali. Oggetti esposti (tratti di vie di comunicazione, singoli edifici) possono essere in pericolo. Occorre verificare la necessità di adottare misure di sicurezza.	Possibile evacuazione di Ronco, Selva, Ciooss Prato, All'Acqua. Evacuazione altri nuclei o parti di essi in caso di peggioramento. Probabile chiusura completa di tutte le strade o tratti a partire da Airolo. Probabile chiusura degli accessi per Ronco.
3 Marcato 	Situazione critica. Distacco possibile con debole sovraccarico, soprattutto sui pendii ripidi. Talvolta alcune valanghe spontanee di grandi dimensioni, in singoli casi anche molto grandi.	In singoli casi gli oggetti esposti (per lo più tratti delle vie di comunicazione) possono essere in pericolo. Occorre verificare la necessità di adottare misure di sicurezza.	Possibile chiusura temporanea di tratte di strada (ad. es Ronco-Bedretto, Villa-Bedretto).
2 Moderato 	Situazione per lo più favorevole. Distacco possibile con forte sovraccarico. Non attese valanghe spontanee di dimensioni molto grandi.	Quasi nessun pericolo.	Nessuna misura.
1 Debole 	Situazione generalmente favorevole. Distacco solo con forte sovraccarico su pochi punti di estrema ripidità. Possibili valanghe spontanee di piccole e medie dimensioni.	Nessun pericolo.	Nessuna misura.